

**«УТВЕРЖДЁН»**

постановлением администрации города Тулы

от «\_\_\_» \_\_\_\_\_ 20\_\_ № \_\_\_\_\_

Российская Федерация  
Муниципальное образование город Тула

**ПРОЕКТ МЕЖЕВАНИЯ ЧАСТИ**  
**ТЕРРИТОРИИ КВАРТАЛА**

**в котором расположено нежилое здание по**  
**адресу:**

**Тульская область, г.Тула, Зареченский район,**  
**ул.Пузакова, д.78**

(обосновывающая часть)

**НАИМЕНОВАНИЕ ПРОЕКТИРОВЩИКА:**

Общество с ограниченной ответственностью  
«Тульский городской центр градостроительства и  
землеустройства»

Директор



В.В.Зайвый

**Общество с ограниченной ответственностью  
«Тульский городской центр градостроительства и землеустройства»**

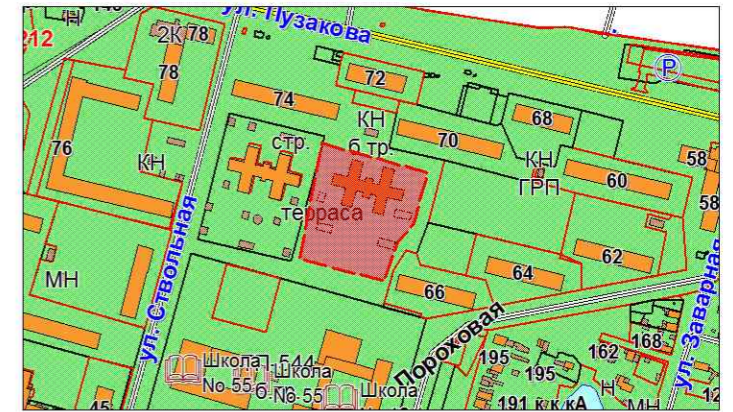
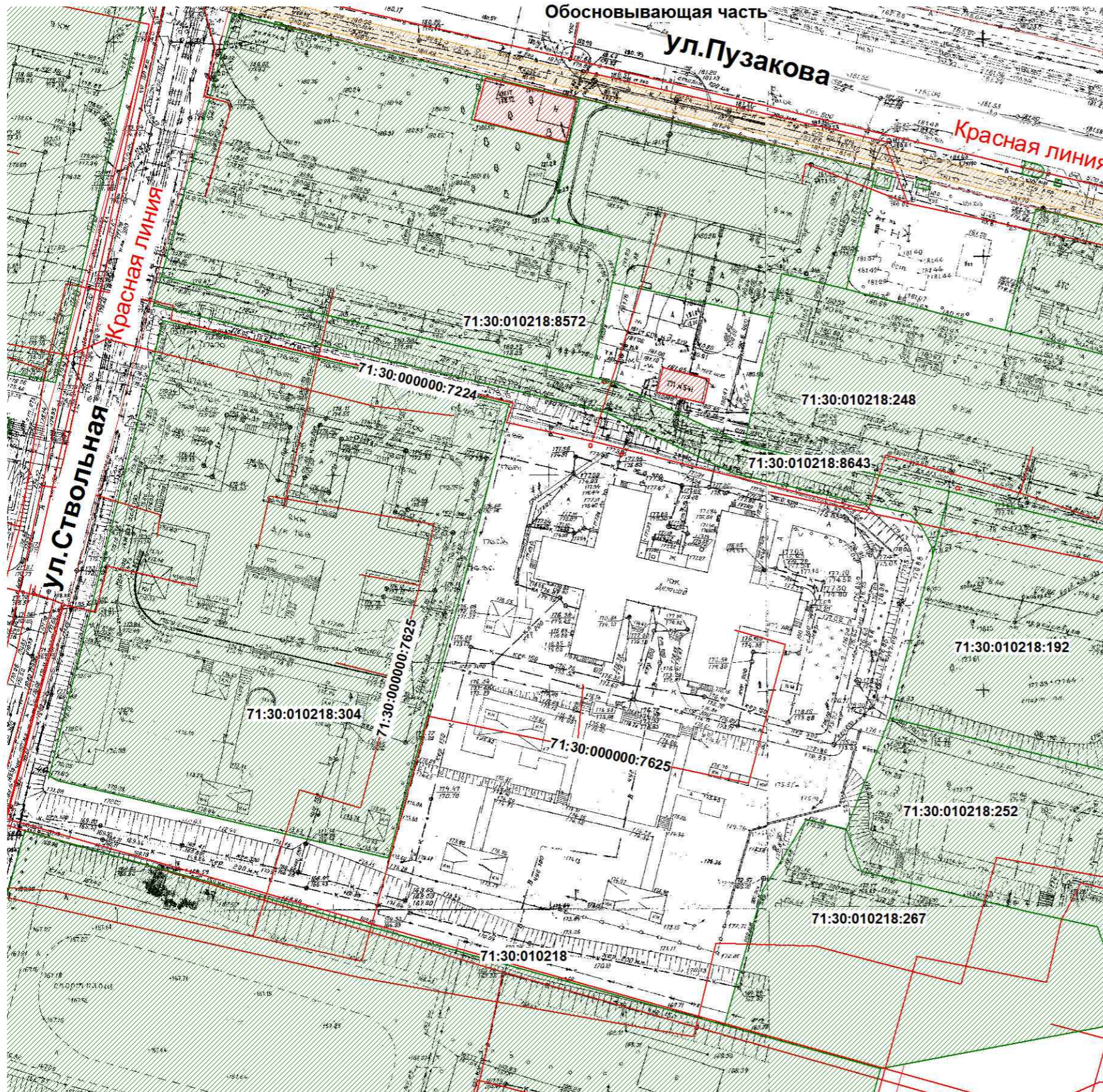
---

## **СОСТАВ ПРОЕКТА МЕЖЕВАНИЯ ТЕРРИТОРИИ**




	<b>Наименование частей проекта межевания территории</b>	<b>Лист</b>	<b>Листов</b>
1	Чертеж	3	1

Проект межевания части территории квартала,  
в котором расположено нежилое здание по адресу:  
Тульская область, г.Тула, Зареченский район, ул.Пузакова, д.78

Ситуационная схема



Условные обозначения

-  границы земельных участков, сведения о которых имеются в ЕГРН
-  границы ОКСов, сведения о которых имеются в ЕГРН
-  красная линия

Масштаб 1:1000

общество с ограниченной ответственностью  
"Тульский городской центр градостроительства и землеустройства"  
  
 Директор В.В. Зайвий " " 20\_\_ г.  
 Кад. инженер А.А. Шаховцева " " 20\_\_ г.

Итого  
пронумеровано \_\_\_\_\_  
прошнуровано и скреплено печатью \_\_\_\_\_  
\_\_\_\_\_ листов  
Исполнитель \_\_\_\_\_  
« \_\_\_\_\_ » \_\_\_\_\_ 20 \_\_\_\_\_ г.

